



Comune di Modena

Settore Lavori pubblici e manutenzione della città
Servizio Opere pubbliche ed edilizia Storica

Nuovo Ponte dell'Uccellino



**COSTRUZIONE DI UN NUOVO PONTE SUL FIUME
SECCHIA IN LOCALITA' PASSO DELL'UCCELLINO
E OPERE STRADALI DI MIGLIORAMENTO
PUNTUALE SU VIA MORELLO**

ANNO 2022
Progetto Definitivo

URB.02 VARIANTE AL PIANO URBANISTICO DEL COMUNE DI MODENA
ALLEGATI GRAFICI ALLA VARIANTE URBANISTICA

Rev. 0
marzo 2022


Gruppo di lavoro

Responsabile Unico del Procedimento: Arch. Lucio Fontana

Progettisti: Ing. Luca Piacentini - Ing. Eugenio Santi

Gruppo di lavoro: Geol. Giorgio Barelli - Ing. Giorgio Piacentini

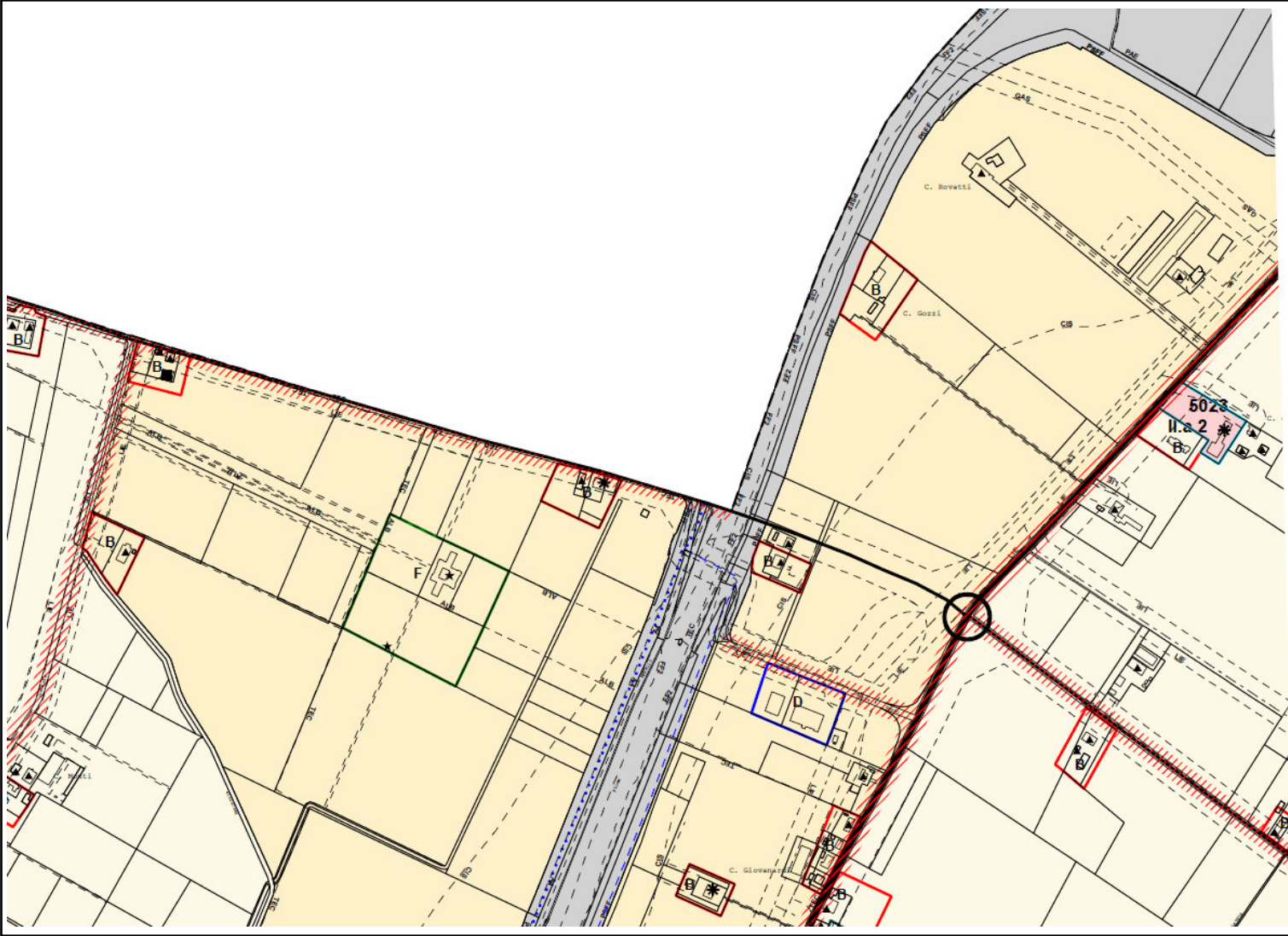
Geom. Rosa Lombardi - Geom. Mauro Pizzirani



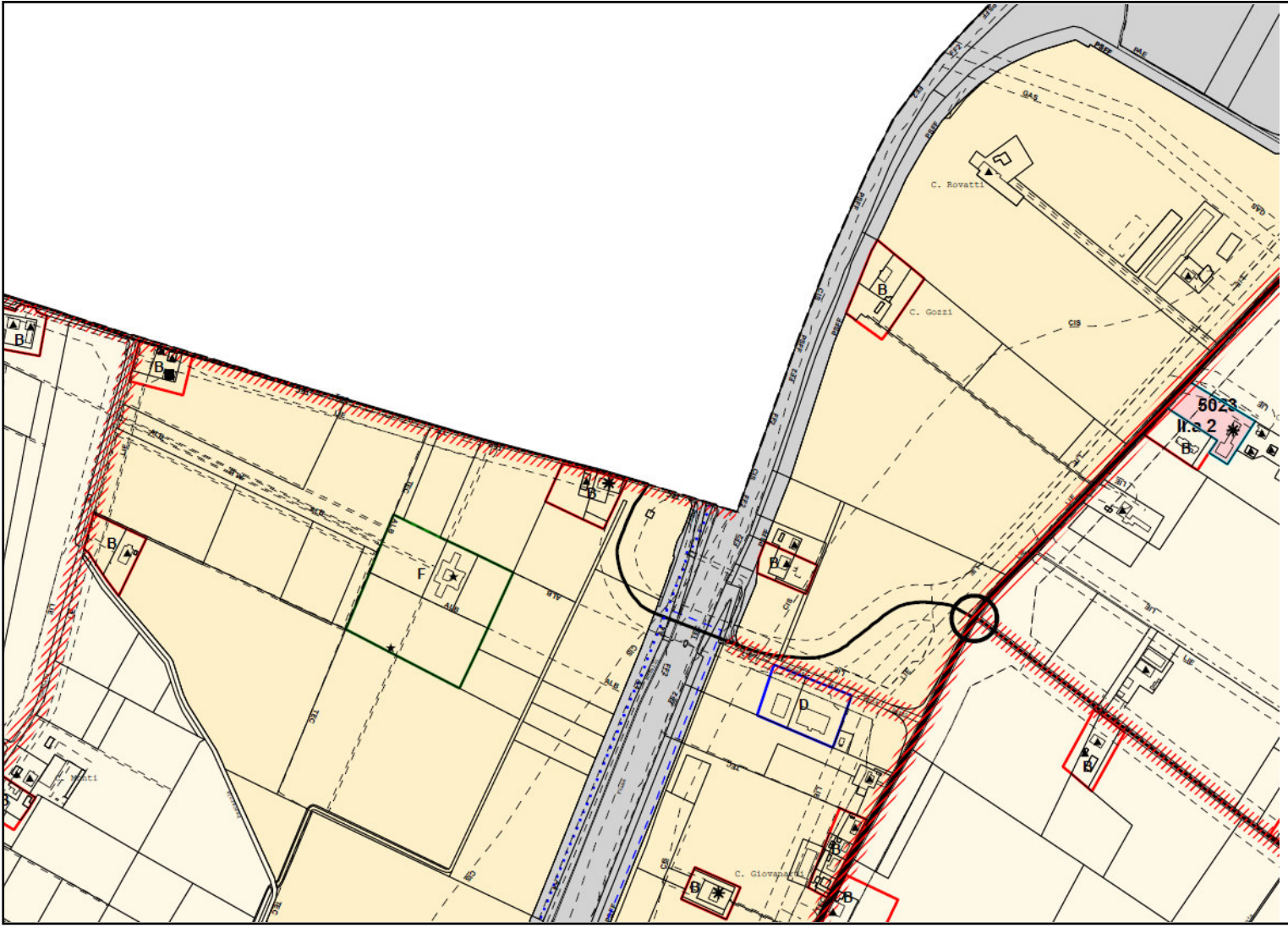
Miglioriamo
la Città

OPERA PUBBLICA:- NUOVO PONTE IN LOCALITA' PASSO DELL'UCCELLINO

stralcio Tavola integrata 4.02 - VIGENTE



stralcio Tavola integrata 4.02 - PROPOSTA DI VARIANTE



TERRITORIO RURALE

VII - aree di valore naturale e ambientale

aree di valore naturale e ambientale
- parco fluviale - (PSC)

VIII - Ambiti ad alta vocazione produttiva agricola

a - normale (PSC)

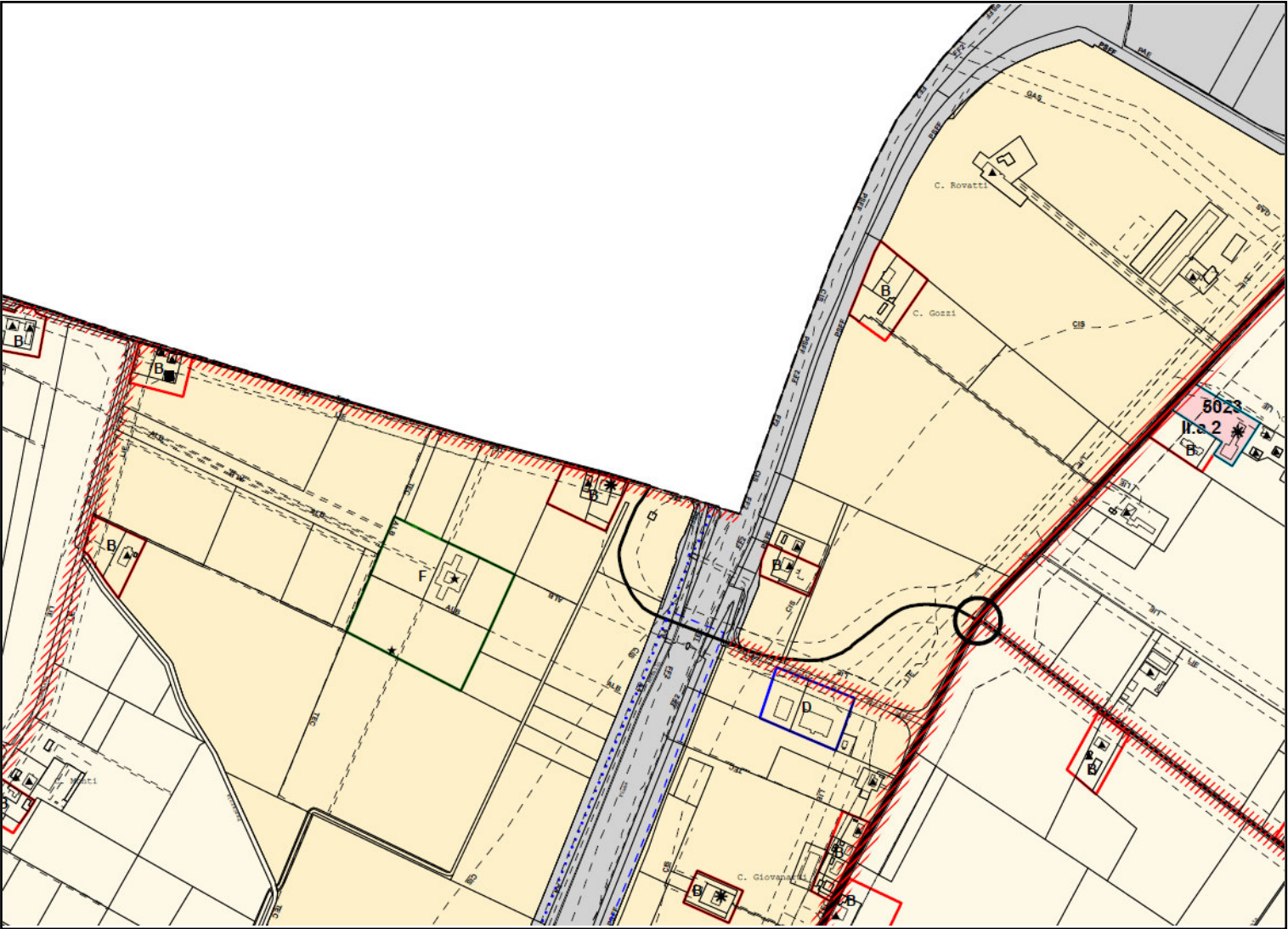
b - di interesse ambientale (PSC)

aree per vie di comunicazione (PSC RUE POC)

OPERA PUBBLICA: NUOVO PONTE IN LOCALITA' PASSO DELL'UCCELLINO

stralcio Tavola integrata 4.02 - PROPOSTA DI VARIANTE: localizzazione tracciato nuovo Ponte dell'Uccellino

stralcio Tavola PUG DU2.2 - Trasformabilità del territorio: viabilità esistente



TERRITORIO RURALE

VII - aree di valore naturale e ambientale

aree di valore naturale e ambientale
- parco fluviale - (PSC)

VIII - Ambiti ad alta vocazione produttiva agricola

a - normale (PSC)

b - di interesse ambientale (PSC)

aree per vie di comunicazione (PSC RUE POC)



TERRITORIO RURALE

paesaggi rurali

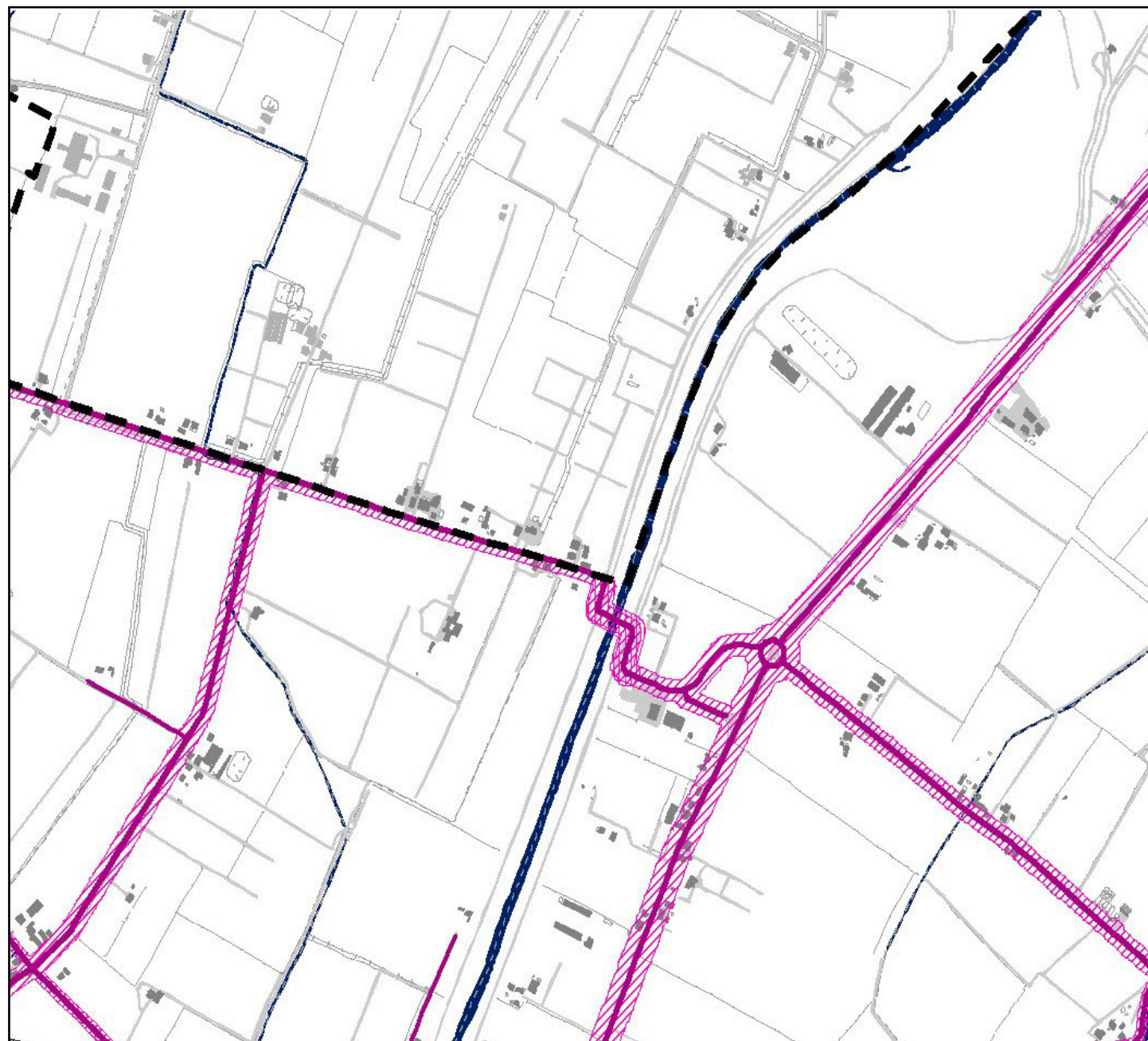
TR1 periurbano



TR2 perifluviale

TR3 agricoli produttivi specializzati

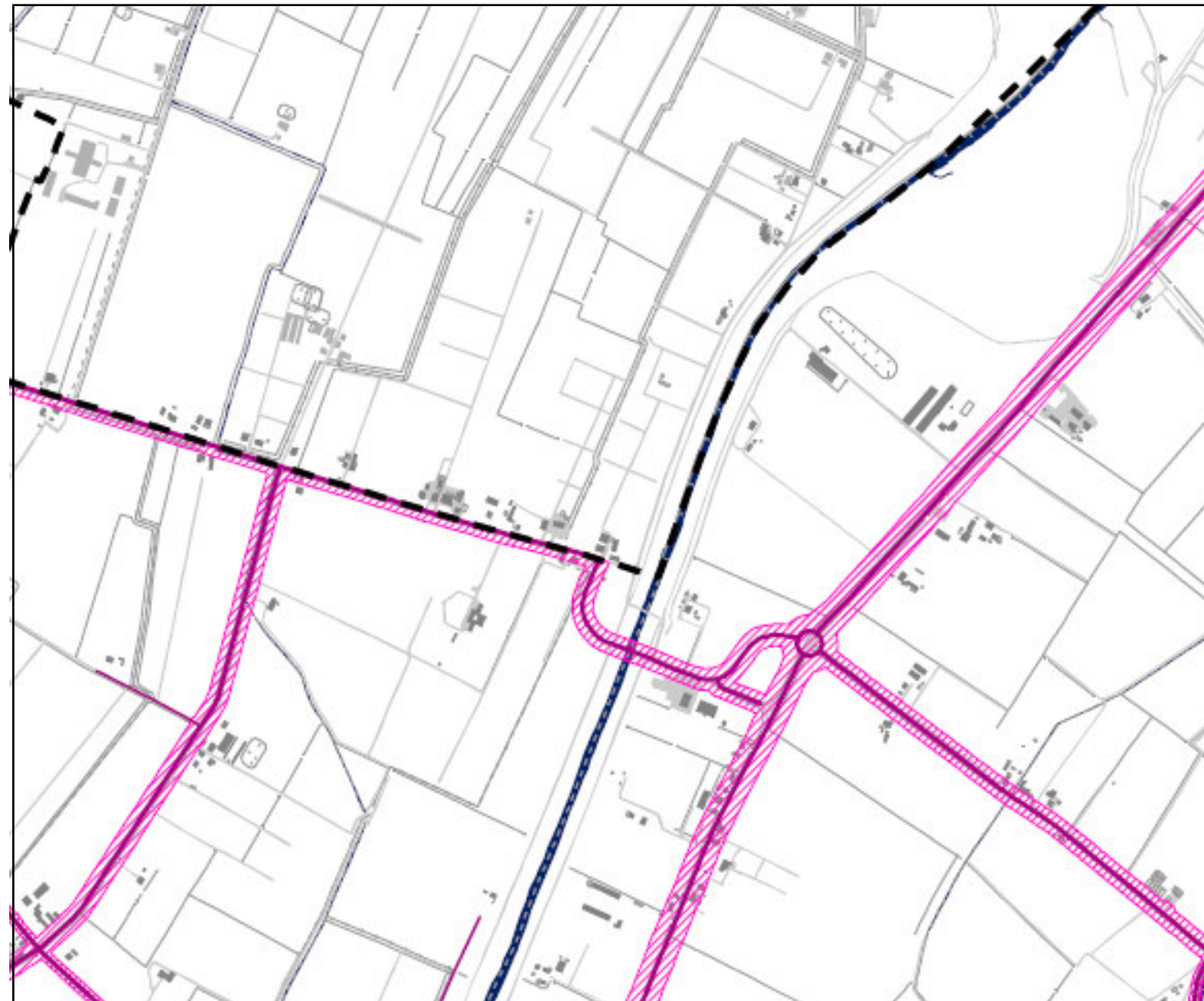
OPERA PUBBLICA NUOVO PONTE IN LOCALITA' PASSO DELL'UCCELLINO



stralcio PUG assunto con Delibera C.C. 86/2021 - Tav. VT3.1:
Ponte dell'Uccellino esistente



 Zona di rispetto alle strade (CDS 285/92)
 Zona di rispetto alle nuove strade

stralcio PUG Tav. VT3.1 proposta aggiornamento per modifica viabilità:
nuovo Ponte dell'Uccellino



 Zona di rispetto alle strade (CDS 285/92)
 Zona di rispetto alle nuove strade



Allegato 4

Foto e localizzazione area (tratteggio rosso)
del progetto Nuovo Ponte Uccellino